



GUIA DEL CORREDOR – VOLCAT COSTA BRAVA

1. FITXA TÈCNICA
2. PROGRAMA
3. MAPA VILLAGE I SERVEIS
4. TRACKS
5. DISPOSITIUS MÈDICS I HOSPITAL MÉS PROPER
6. REGLAMENT

1. FITXA TÈCNICA:

UN ESDEVENIMENT QUE ET FARÀ SENTIR LA BTT

La VolCAT Costa Brava és una aventura en bicicleta de muntanya creada per fer d'un cap de setmana qualsevol, un d'inoblidable. Dos dies plens d'emoció per a tots els participants de la prova. Una cursa creada per ciclistes i enfocada pels ciclistes, que no només pretén ser un esdeveniment de referència a nivell estatal, sinó que a més, es tracta d'un repte per a tots aquells amants de la BTT que vulguin unir-se a l'aventura VolCAT Costa Brava.

Un esdeveniment que transcorre pels increïbles paratges de la Costa Brava amb un format de 2 etapes que posaran a prova a tots els bikers, per a poder aconseguir l'objectiu de ser finishers, superant els més de 120km i 2.900 metres de desnivell positiu, repartits en les 2 etapes en línia. Durant els dos dies, els bikers recorreran els pobles més bonics de l'Empordà.

TORNADA ALS ORÍGENS! La Volcat Costa Brava es convertirà en un repte aventurer, aquesta edició torna a ser amb GPS.



UNA PROVA PER A TOTS ELS NIVELLS

La VolCAT Costa Brava és una prova per a tothom. On es pot competir a nivell PRO i OPEN.

Dins de la categoria OPEN, podràs escollir entre participar a mode individual o en parelles, ja siguin formades per participants del mateix gènere o mixtes, podent pujar al podi de la classificació general de l'última etapa.

On l'objectiu se'l marca un mateix. Des dels corredors elit que busquen un lloc a la general, fins aquells que volen passar uns dies gaudint de l'esport que els apassiona, el Mountain Bike, per acabar sent finishers de la cursa.

VolCAT Costa Brava et permetrà descobrir nous racons de la zona, que mai haguessis pogut imaginar-te.

- Data: 18 i 19 de març de 2023
- Seu única: Sant Antoni de Calonge
- Categoria: Autònoma
- **Track:**
 - ETAPA 1: 65KM / 1.719m+
 - ETAPA 2: 56km / 1.650m+
- Ubicació: <https://goo.gl/maps/t3VQ8ZsdnnPy2rp3A>
- Web: <http://www.volcatbtt.com>



2. PROGRAMA COMPLET

DIVENDRES 17 DE MARÇ

- 16:00h a 19:00h – Recollida de dorsals (zona esportiva de Calonge)

DISSABTE 18 DE MARÇ

- 07:30h a 9:00h – Recollida de dorsals (zona esportiva de Calonge)
- 09:30h – Sortida Etapa 1 (neutralitzada)
- 09.40h – Sortida Open
- 13:00h – Previsió arribada primers corredors
- 14:00h – Entrega de premis

DIUMENGE 19 DE MARÇ

- 07:30h a 8:30h – Recollida de dorsals (zona esportiva de Calonge)
- 09:00h – Sortida Etapa 2
- 09.10h – Sortida Open
- 11:30h – Previsió arribada primers corredors
- 13:30h – Entrega de premis



3. MAPA VILLAGE I SERVEIS

COM ARRIBAR-HI: <https://goo.gl/maps/DwtFTp9fsdvrLMKx7>

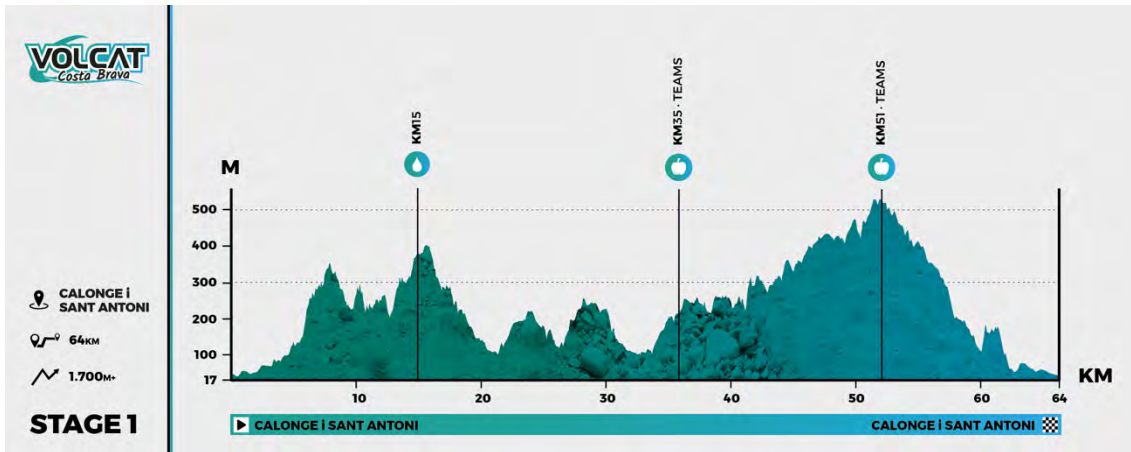


- La oficina de cursa estarà habilitada el divendres de 16.00h a 19.00h i els matins a partir de les 7.30h
- Els pàrquings son espais públic que romandran oberts
- En l'espai de Paddock es podrà entrar a partir del divendres a les 10.00h
- El pàrquing d'autocaravanes estarà permès aparcar de divendres a les 09.00h fins el diumenge a les 17.00h, en cap cas es podrà acampar en aquesta zona fora dels horaris indicats.
- Hi haurà serveis de dutxes, renta bicicletes i foodtrack.

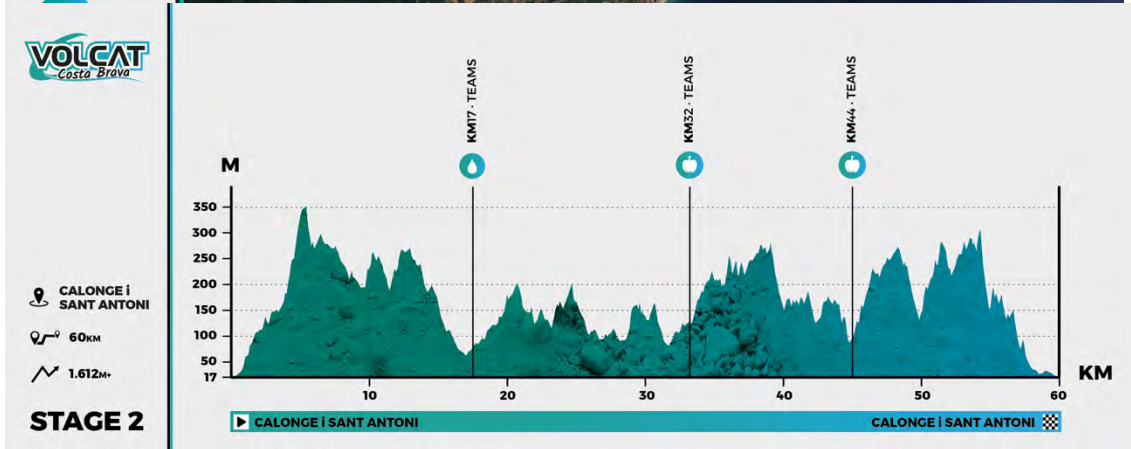
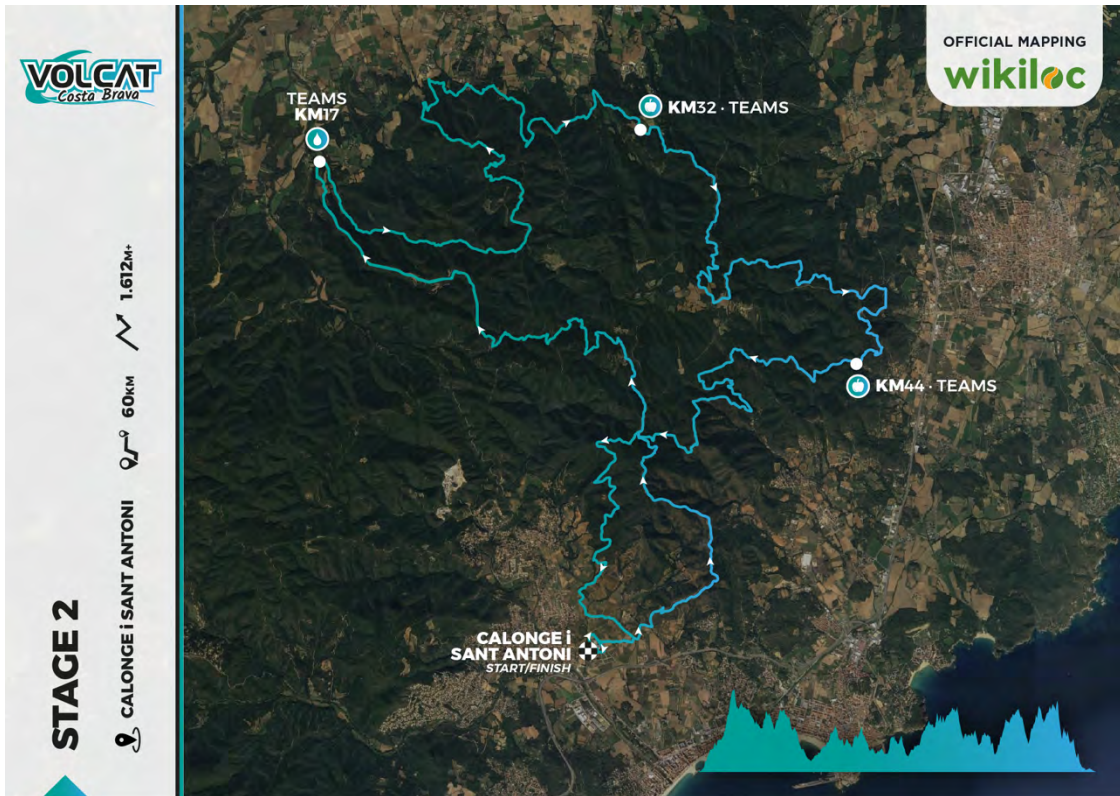


4. TRACKS:

ETAPA 1



ETAPA 2



wikiloc

Accede a las rutas oficiales
de OCISPORT BIKE en Wikiloc



5. DISPOSITIU MÈDIC & HOSPITAL MÉS PROPER

Centres de Salut de referència:

- **ARO Mèdic, Carrer Juli Garreta, Platja d'Aro**
Hospital
Carrer Juli Garreta, 19
972 81 69 12
- **Hospital de Palamós**
Hospital
Carrer Hospital 17-19 Edif. Fleming
972 60 01 60

Dispositiu mèdic de la cursa → **1 SVA i 1 SVB**

Contacte d'emergència: telèfon mòbil visible en tots els dorsals **638 602 777**

6. REGLAMENT

<https://volcatbtt.com/ca/volcat-costa-brava/la-cursa-volcat-costa-brava/reglament-volcat-costa-brava/>

INSTITUTIONAL SPONSOR:



**Ajuntament de
Calonge i Sant Antoni**



CALONGE - SANT ANTONI
VILA ESPORTIVA



Diputació de Girona

OFFICIAL SPONSOR:

corrateg



TECHNOLOGY PARTNER:

GARMIN

OFFICIAL MAPPING:

wikiloc

SUPPORTED BY:



ORGANIZING:

