

VOLCAT UCI

PLATJA D'ARO

SCOTT



3-4 FEB 2024

PLATJA D'ARO

2 ETAPAS · 82KM · 2.150M+

UCI C3

INSTITUTIONAL SPONSORS:



Castell d'Aro · Platja d'Aro · S'Agaró
365 www.platjadaro.com

Fem Esport!
Castell d'Aro · Platja d'Aro · S'Agaró



Generalitat de Catalunya
esportcat

MAIN SPONSOR:



SPONSORS:



TECHNOLOGY PARTNER:



OFFICIAL MAPPING:



SUPPORTED BY:



ORGANIZING:



VolCAT Platja d'Aro

@volcatplatjadaro

+ info e inscripciones

volcatbtt.com



LA BICI DE VOLCAT

—
SPARK RC

Castell d'Aro - Platja d'Aro acogerá una de las pruebas de las Volcat Series y va a ser nuevamente en categoría UCI C3. Será la primera de las dos citas de las Volcat 2024. Como siempre, es desarrolla en el marco incomparable para la práctica del BTT como es la Costa Brava de Girona, un territorio muy reconocido por su implicación con el ciclismo y el deporte en general.



Dos etapas en formato cross country con salida y meta en Castell d'Aro, con una zona de paddock bien ubicada y cerca de todos los servicios para corredores y acompañantes. La prueba se celebrará los próximos 3 y 4 de febrero de 2024 siendo una de las primeras citas para conseguir puntos UCI de la temporada. Pero también es una buena oportunidad para disfrutar con los amigos, compañeros, pareja o amigos de un fin de semana increíble de auténtico mountain bike.

PROGRAMA



VIERNES 2 DE FEBRERO

- 16.00h a 19.00h – Recogida de dorsales y entrada paddocks

SÁBADO 3 DE FEBRERO

- 08.00h – Recogida de dorsales
- 10.00h – **Salida PRO Etapa 1**
- 10.10h – **Salida OPEN Etapa 1**
- 13.00h – Entrega de premios de la 1a Etapa
- 14.00h – Cierre de carrera
- 16.00h – VolCAT Kids

DOMINGO 4 DE FEBRERO

- 08.00h – Recogida de dorsales
- 10.00h – **Salida PRO Etapa**
- 10.10h – **Salida OPEN Etapa 2**
- 13.00h – Entrega de premios de la 2a Etapa y General
- 14.25h – Cierre de carrera



CAMBIO DE UBICACIÓN!

El centro de la competición estará ubicado cerca del recinto del campo municipal de fútbol de Castell d'Aro, ubicado en el Carrer d'Amadeu Vives .



PADDOCK:

Horarios de montaje:

- Viernes día 2: de 16.00h a 19.00h
- Sábado día 3: de 07.00h a 08.00h (A las 09.00h tiene que estar montado)
- Domingo día 4: de 07.00h a 08.00h (A las 09.00h tiene que estar montado)

<https://maps.app.goo.gl/XcSmD8Q9hkBZ93Hx5>



PARKING

Habilitaremos unas 150 plazas en la zona de el campo de futbol y la salida, pero para el buen funcionamiento de la carrera, una vez llenos, no se dejará pasar más vehículos. Estos que no hayan podido acceder, tendrán que ir por la zona señalada del polígono donde podrán también aparcar las autocaravanas.

150 plazas para coches:



<https://maps.app.goo.gl/hF2x5HtDFYhqFcko6>

Zona aparcamiento de autocaravanas:



<https://maps.app.goo.gl/Cn8MMJubXQJGAddo7>

TAMBIÉN..

En Platja d'Aro hay un aparcamiento habilitado para autocaravanas (60 plazas) que es permanente todo el año.

<https://www.google.com/maps/place/41%C2%B048'37.0%22N+3%C2%B003'29.0%22E/@41.810278,3.058056,16z/data=!4m5!3m4!1s0x0:0x0!8m2!3d41.810278!4d3.058056>

ALOJAMIENTO

Si aun no tienes alojamiento puedes contactar con: travel@ocisport.net

Recuerda hacer también tu reserva para la siguiente prueba !!!



RECORRIDOS

ETAPA 1: 40KMS / +1.500M



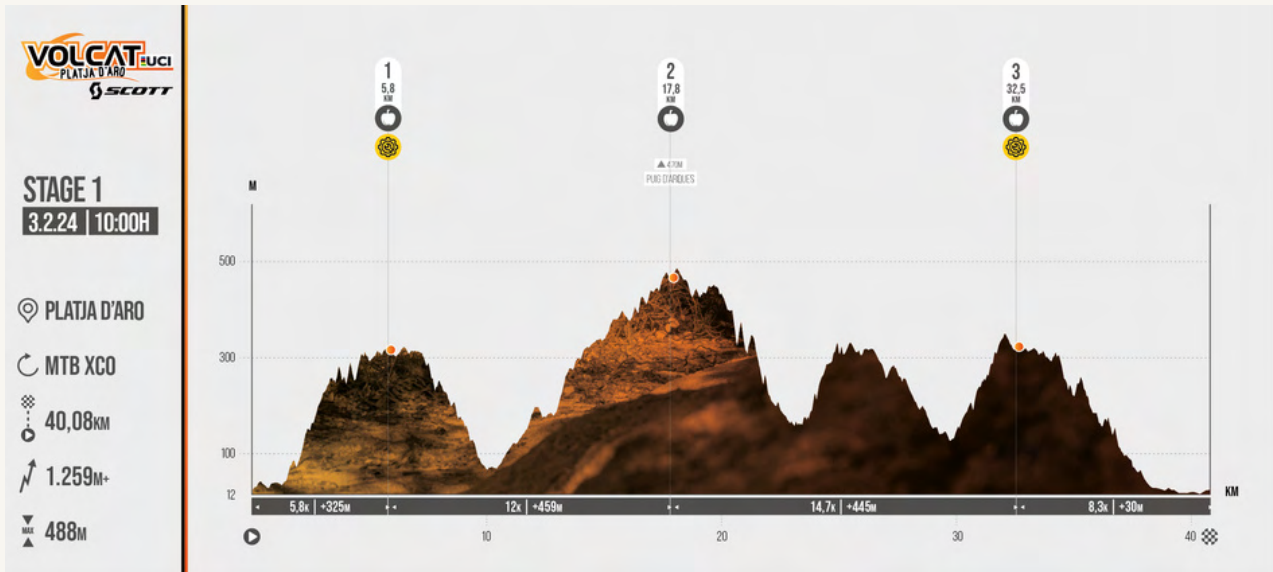
OFFICIAL MAPPING
wikiloc



[Descargate el Track](#)


La primera etapa de la VolCAT Platja d'Aro saldrá por la carretera asfaltada durante los primeros kilómetros antes de encarar la primera subida del día. Una subida por pista ancha sin complicación técnica hasta encontrar el 1º avituallamiento en el km5,8. A continuación, un descenso de cerca de 3kms hasta cruzar la Riera de Molins, siguiendo el itinerario BTT 9/33. El recorrido seguirá por este itinerario hasta la subida a Puig d'Arques asumiendo la cuota máxima del día ubicada a 486m de altitud. En este punto encontraremos el segundo avituallamiento en el km17,5. Al dejar el avituallamiento, un largo descenso por caminos rodeados de pinos y robledales hasta cruzar la carretera de Romanyà de la Selva cerca de el Dolmen de la Cueva d'en Daina y poco antes de la última larga subida que encara el 3º avituallamiento, situado en el km32,5. Empezará una bajada en la que se tendrá que extremar la precaución en ciertas partes y que conducirá a tomar los últimos kilómetros bordeando el Ridaura hasta la línea de meta.

ETAPA 1: 40KMS / +1.500M



AVITUALLAMIENTOS DE ETAPA

AV1 (TEAMS) km5,8
(Club de Golf Santa Cristina d'Aro):
[h3ps://maps.app.goo.gl/zyertPepzx4nYnSL8](https://maps.app.goo.gl/zyertPepzx4nYnSL8)



Sábado: Fideuá
*opciones veganas

AV2 km17,8 (Puig d'Arques)
[https://www.google.com/maps/place/Pla+de+Can+Sabater,+Unnamed+Road,17118,+Girona/dat\[...\].75915&g_ep=CAESCjExLjExMi4xMDIYACDXggMqCSwONzA3NTkxNUICRVM%3D](https://www.google.com/maps/place/Pla+de+Can+Sabater,+Unnamed+Road,17118,+Girona/dat[...].75915&g_ep=CAESCjExLjExMi4xMDIYACDXggMqCSwONzA3NTkxNUICRVM%3D)

AV3 (TEAMS) km32,5 (Club de Golf Santa Cristina d'Aro): Misma ubicación que AV1



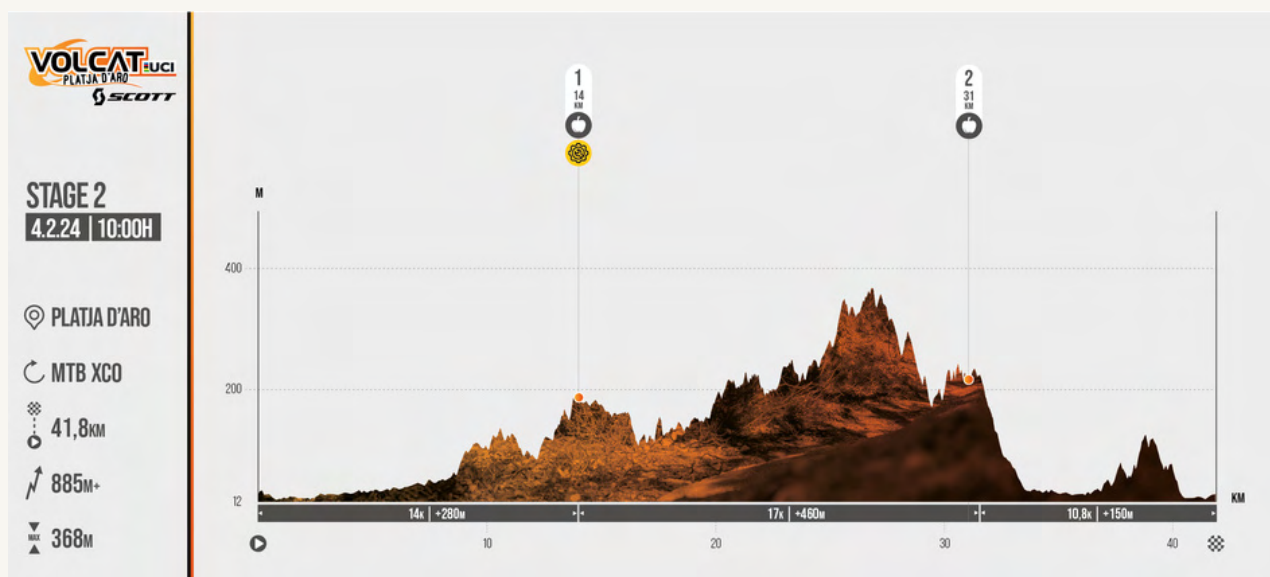
ETAPA 2: 42,8KMS / +1.200M



[Descargate el Track](#)

La segunda etapa de la VolCAT Platja d'Aro tendrá una salida en la que los primeros 10 kilómetros serán bastante llanos por pistas cómodas. A partir de allí, un ascenso por pista y senderos con algún tramo técnico, tanto de bajada como de subida, hasta el 1º avituallamiento, en el km15,5. A continuación, combinación de senderos sin dificultad técnica en un sube y baja constante que conducirá a la cota máxima del día, a 368m de altitud, en el Coll de la Creu d'en Barraquer. A continuación, un sendero en el que habrá que prestar atención a las partes técnicas hasta el 2º avituallamiento, en el km32. A partir de este punto, empezará una trialera de bajada en la que se tendrá que extremar precaución, sobre todo durante la primera parte. Se seguirá por la misma pista ancha de la salida, pero antes habrá una última zona entretenida de senderos con alguna parte técnica para terminar la VolCAT Platja d'Aro.


ETAPA 2: 42,8KMS / +1.200M



AVITUALLAMIENTOS DE ETAPA

AV1 (TEAMS) km15,3 (ctra. Abocador Solius):
[h3ps://maps.app.goo.gl/TcXdYFviMhRRxLNHA](https://maps.app.goo.gl/TcXdYFviMhRRxLNHA)

AV2 km32 : Ctra. Pedralta
NO SE PUEDE ACCEDER



Domingo: Butifarrada
*opciones veganas



ASPECTOS TÉCNICOS

PUNTOS UCI

STAGE RACE		
Rang / Place	Class 3	
	Standings General ELITE	Standings GENERAL JUNIOR
1	10	20
2	6	18
3	4	16
4	2	14
5	1	12
6	X	10
7		8
8		6
9		4
10		2
11		X

PREMIOS EN METÁLICO

Los premios se abonarán a los respectivos ganadores mediante transferencia bancaria en el plazo máximo de dos meses a partir de la carrera. Se informará del procedimiento, además de en este documento, en el panel de información de cada prueba.

Si eres uno de los premiados, puedes escribir un correo electrónico a: rperez@ocisport.net facilitando tu acreditación personal y bancaria (DNI y datos bancarios), para que la organización pueda validar tu identidad y realizar la transferencia bancaria correspondiente al premio obtenido.

Ranking / Classement	Class 3 / Class		
	XC		
	M&W / H&F Elite	M&W / H&F U23*	M&W / H&F Juniors
1st / 1er	€ 200		€ 65
2nd / 2ème	€ 150		€ 50
3rd / 3ème	€ 100		€ 30
4th / 4ème	€ 75		€ 25
5th / 5ème	€ 50		€ 20
6th / 6ème			
7th / 7ème			
8th / 8ème			
9th / 9ème			
10th / 10ème			
Total	€ 575		€ 190
Total M&W / H&F	€ 1'150		

DISPOSITIVO MÉDICO Y HOSPITALES PRÓXIMOS

La organización proporcionará una ambulancia avanzada con médico y una básica que se desplaza con los corredores, a parte de los vehículos de asistencia.

Centros de salud próximos de referencia:

[ARO Mèdic, Carrer Juli Garreta, Platja d'Aro Hospital](#)
Carrer Juli Garreta, 19
972 81 69 12

[Hospital de Palamós Hospital](#)
Carrer Hospital 17-19 Ed. Fleming
972600160

El teléfono de emergencias para los corredores es el: **638 602 777**

REGLAMENTO 

[Descarga aquí](#)

En la prueba se puede participar en categoría PRO (con licéncia), o OPEN (sin licéncia), individualmente o en pareja.

Para cualquier duda puedes contactar con: hola@ocisport.net

ORDENACIÓN DE LA SALIDA

START

PRO

ÉLITE SUB23
JUNIOR
MASTER 30
MASTER 40
CADETE
MASTER 50 | 60

2 ETAPAS
1 ETAPA
DUO

OPEN

FÉMINAS



wikiloc

Accede a las rutas oficiales
de OCISPORT BIKE en Wikiloc

VOLCAT uci
PLATJA D'IBRO

+ SCOTT

VOLCAT uci
SCOTT

SERIES
VOLCAT
SCOTT

